



Tři kříže - Nové Město na Moravě

ZAKA 2017

Výtvarně architektonická studie využití příměstské krajiny

VÝSTUP Z WORKSHOPU - ZÁŘÍ 2016

SITUACE



- Přemostění od autobusového nádraží
- Navrhované remízky
- Ovocný sad
- Lesní školka
- Hipocentrum a půjčovna lodí
- Podvodní pozorovatelna
- Ptačí pozorovatelna
- Hvězdárna
- Povalový chodník
- Pěší trasa
- Cyklotrasa
- Hipostežka
- Hranice řešeného území



1 DVŮR U HORÁČKÉ GALERIE - SOUČASNOST



2 AUTOBUSOVÉ NÁDRAŽÍ - SOUČASNOST



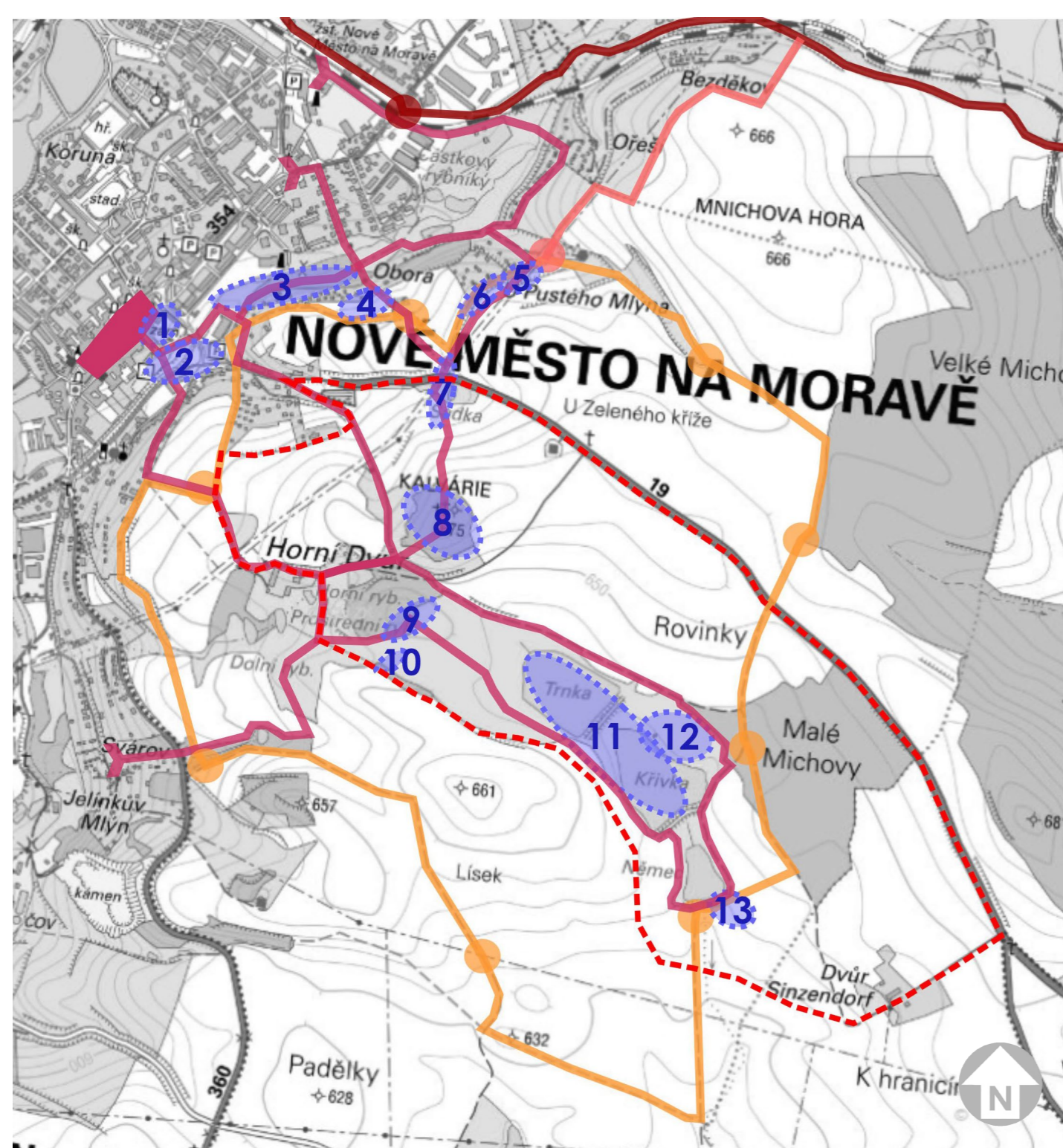
2 ULICE BRNĚNSKÁ - SOUČASNOST



2 MOST PŘES BEZDĚČKU - SOUČASNOST

Návrh byl vytvořen během 14-ti denního intenzivního workshopu v Novém Městě na Moravě. Cílem studie je:

- zachování duchovní hodnoty území a vytvoření důstojného nástupu ke Třem křížům
- obnova a podpora hodnot území
- řešení problémů a limitů v území
- provázání území sítí pěších, cyklo a hipostežek za současného nabídnutí neotřelého programu a aktivit po cestě.
- díky vytvoření systému remízků dosažení harmonické, krásné, ale především funkční krajiny



LEGENDA:

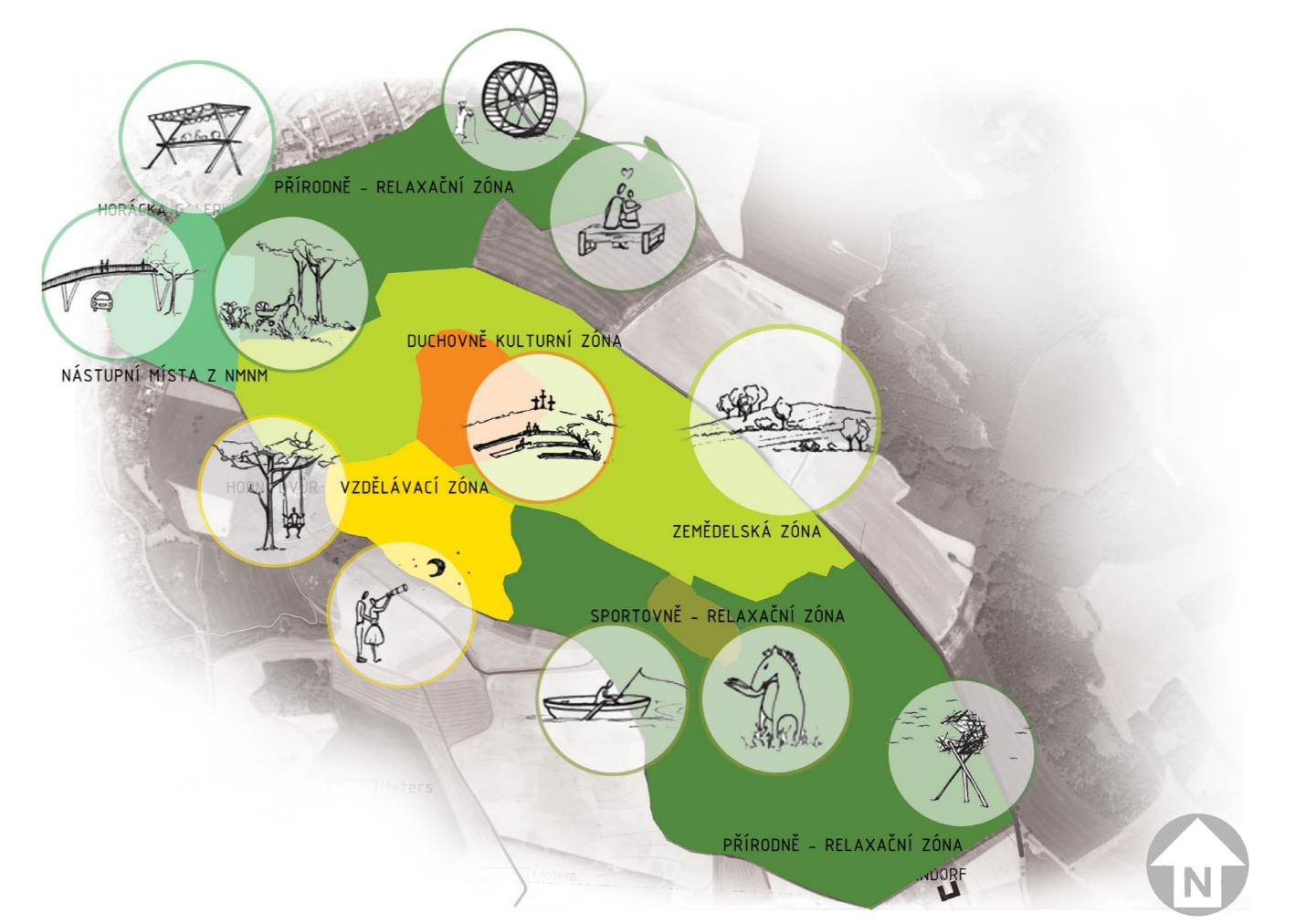
- hranice řešené lokality
- centrum NMM
- cyklookruh: „Vysočina“
- cyklookruh: „Kaplisko“
- propojení cyklookruhu
- trasy pro pěší
- zastavení s mobilitářem
- detaily návrhu:
- 1 Horácká galerie
- 2 podchod od autobus. nádr.
- 3 park a údolí Bezděčky
- 4 louka zamilovaných
- 5 interpretace Pustého mlýna
- 6 stezka bosou nohou
- 7 lávkou ke Třem křížům
- 8 Tři Kříže
- 9 přírodní školka
- 10 hvězdárna/planetárium
- 11 lokalita nebeských rybníků
- 12 palouček a hipocentrum
- 13 ptačí pozorovatelna



2 AUTOBUS. NÁDRAŽÍ, DŮSTOJNÝ NÁSTUP KE TŘEM KŘÍŽŮM



2 VYTVOŘENÍ PARKU U NÁDRAŽÍ, MÍSTO PRO HRY A RELAXACI



5 STEZKA BOSOU NŮHOU



5 PŘÍRODNÍ VODNÍ HRŠTĚ JAKO INTERPRETACE PUSTÉHO MLÝNA



1 OŽIVENÍ DVŮRA U HORÁČKÉ GALERIE, MOŽNÉHO NÁSTUPNÍHO MÍSTO Z CENTRA MĚSTA KE TŘEM KŘÍŽŮM



2 NAVRŽENÁ LÁVKA JAKO PĚŠÍ STEZKA PŘES ULICI JÁNSKOU AŽ KE TŘEM KŘÍŽŮM, BEZ KOLIZE S DOPRAVOU



5 PODCHOD U AUTOBUSOVÉHO NÁDRAŽÍ UMOŽŇUJÍCÍ DALŠÍ PĚŠÍ PROPOJENÍ

MENDELOVA UNIVERZITA V BRNĚ

ZAHRADNICKÁ FAKULTA V LEDNICI - ÚSTAV ZAHRADNÍ A KRAJINÁŘSKÉ ARCHITEKTURY
WORKSHOP I - ZS 2016/2017

VEDOUCÍ ÚSTAVU: doc. Dr. Ing. Dana Wilhelmová

AUTOŘI PROJEKTU: Bc. Natálie Polesňáková, Bc. Irena Smutná, Bc. Kateřina Stará,
Bc. Kristýna Štrítecká, Bc. David Štěrba





Tři kříže - Nové Město na Moravě

ZAKA 2017

Výtvarně architektonická studie využití příměstské krajiny



9 LESNÍ ŠKOLKA



PODVODNÍ POZOROVATELNA



9 LESNÍ ŠKOLKA



8 AMFITEÁTR



8 NOČNÍ AMFITEÁTR



12 HIPOCENTRUM

Po podrobné analýze byla vytvořena mapa zajímavých míst, které by bylo vhodné propojit pěší stezkou. Vznikají tak celkem tři okruhy s poutavým programem – v okolí Třech křížů, nikoliv však v jejich bezprostřední blízkosti. Jedním z našich cílů bylo nenarušit a podpořit jeho duchovní hodnotu. V současné době vede stezka ke Třem křížům rušnou ulicí Brněnskou. Důležitým bodem bylo tedy řešení důstojného nástupu k tomuto magickému místu.

OKRUH I

CENTRUM MĚSTA – DVŮR U HORÁČKÉ GALERIE – AUTOBUS. NÁDRAŽÍ – PARČÍK – LÁVKA – ULICE JÁNSKÁ – PANORAMATA – LOUKA A ALEJ – HORNÍ DVŮR / ZAHRÁDKÁŘ. KOLONIE – KAPLISKO
První navržená stezka vede z centra města, od Horácké galerie. Prostor ve dvoře poblíž galerie je nevyužitý, vidíme v něm však velký potenciál. Místo může sloužit k pořádání sezónních akcí, výstav, koncertů a trhů. Navrhujeme zde vytvoření kavárny, popř. navázání na pivovarnickou historii a založení městského mikropivovaru. Dále projdeme po schodišti dolů, směrem k autobusovému nádraží. Navrhujeme vizuelní propojení s centrální částí města – typem dlažby a použitím stejného typu mobiliáře. Odtud projdeme po navržené lávce přímo k ulici Jánská, kde se nám při stoupání do kopce odhalují krásné výhledy na město. Cestou přes zahrádkářskou kolonii, popř. alejí a kolem Horního Dvora se můžeme dostat až ke Třem křížům.

OKRUH II

VLAKOVÉ NÁDRAŽÍ – SÍDLIŠTĚ – PŘÍRODNÍ HRŠTĚ U PUSTÉHO MLÝNA – STEZKA BOSOU NOHOU – LOUKA ZAMILOVANÝCH – RYBNÍK SÁDKA – AMFITEÁTR – KAPLISKO
Další stezka začíná u vlakového nádraží. Může sloužit jak pro návštěvníky města, tak i pro místní, kteří se mohou na stezku napojit od sídliště. Atmosféru okolí již zaniklého Pustého Mlýna jsme se rozhodli podpořit vytvořením přírodního dětského vodního hrště a stezky pro bosou nohu, vytvořené z nejrůznějších materiálů. Dále pokračujeme až k "louce zamilovaných", s proslulou lavičkou, kde se místní scházejí již po několik generací. Navrhujeme stezku kolem rybníku Sádek, směrem k přírodnímu, námi zdůrazněnému amfiteátru těsně pod Třemi kříži.

NAPOJENÍ PRVNÍ A DRUHÉ PĚŠÍ TRASY

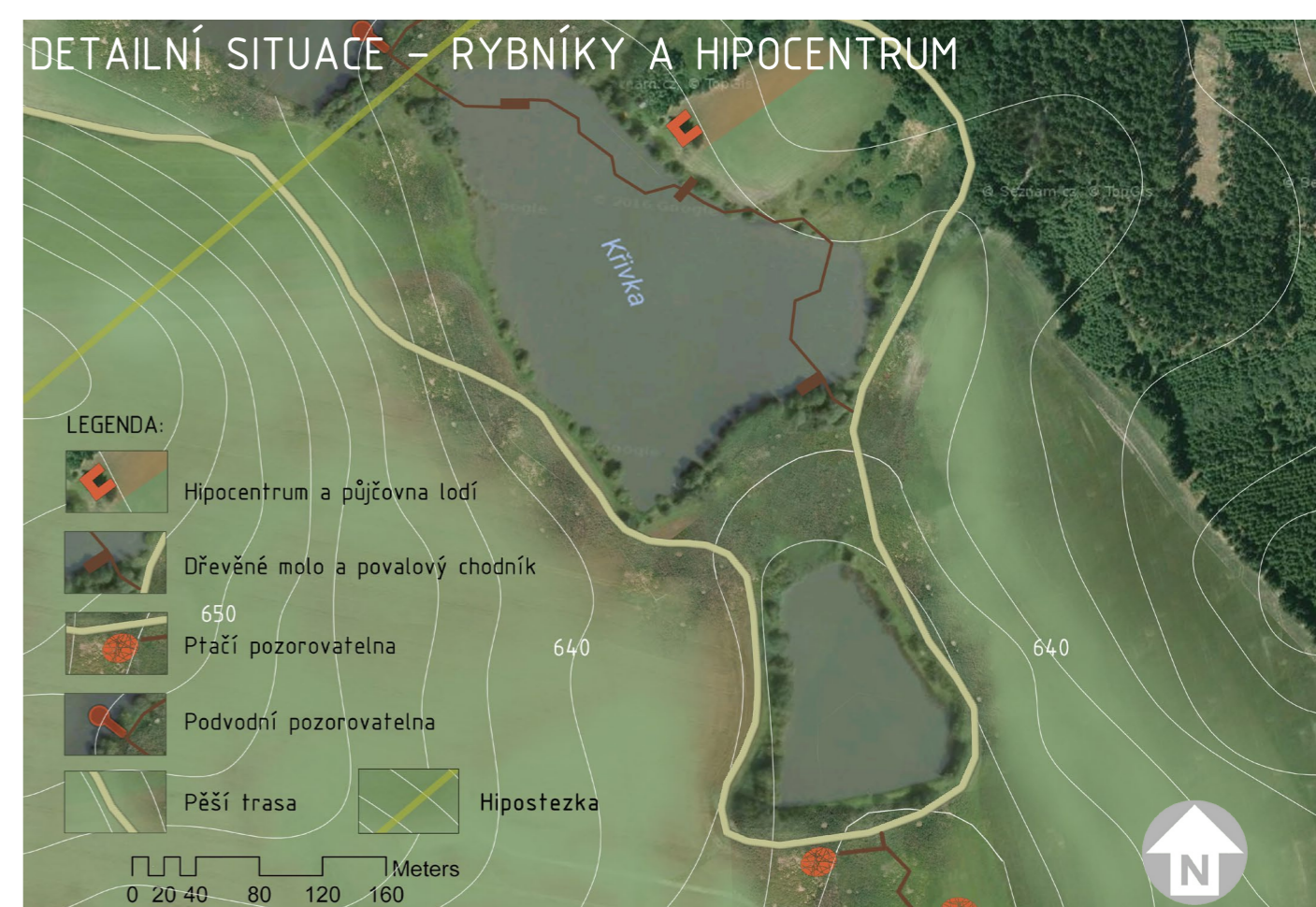
AUTOBUS. NÁDRAŽÍ – ÚDOLÍ BEZDĚČKY – „LOUKA ZAMILOVANÝCH“

Problematickým místem, zároveň však potenciálním bodem, je pro nás most přes řeku Bezděčku, kde se mohou napojovat dvě již zmíněné pěší stezky. Z centra ke Kaplisku, k městským lázním, k sídlišti, popř. až k vlakovému nádraží se tak můžeme dostat pěšky, beze střetu s rušnou silnicí a automobilovou dopravou. Park v okolí supermarketu navrhujeme k revitalizaci.

OKRUH III

MATEŘSKÁ ŠKOLKA – HVĚZDARNA – RYBNÍKY – PODVODNÍ A PTAČÍ POZOROVATELNA – HIPOCENTRUM

Posledním okruhem je trasa kolem rybníků. Po cestě můžeme pozorovat hvězdnou oblohu, podvodní svět, ptactvo, z navržených pozorovatelů, popř. prohánějící se koně v okolí námi navrženého hipocentra. Stezka je vhodná pro dospělé i děti, které na ni mohou vyrážet denodenně, z prostoru navržené lesní školky.



12 MOLO



13 PTAČÍ POZOROVATELNA

MENDELOVA UNIVERZITA V BRNĚ

ZAHRADNICKÁ FAKULTA V LEDNICI - ÚSTAV ZAHRADNÍ A KRAJINÁŘSKÉ ARCHITEKTURY
WORKSHOP I - ZS 2016/2017

VEDOUCÍ ÚSTAVU: doc. Dr. Ing. Dana Wilhelmová

AUTOŘI PROJEKTU: Bc. Natálie Polesňáková, Bc. Irena Smutná, Bc. Kateřina Stará,
Bc. Kristýna Štřítecká, Bc. David Štěrba

